

# 站前大道K2地块（西侧、南侧）配套市政道路工程农转部分勘测定界图

地块名称：站前大道K2地块（西侧、南侧）配套市政道路工程（农转部分）  
 宗地面积：4788.5平方米（合7.1827亩）  
 现状地类：果园、旱地、田坎  
 权属单位：常泰街道五星社区；金龙街道古店社区

泉州市房地产测绘队(3)  
 测绘资质：甲级  
 证书编号：甲测资字3500280  
 发证机关：国家测绘地理信息局

拟同意在红线范围内，作为鲤城区2021年度第一批城市建设用地转用和土地征收范围



点号	X	Y	边长
J1	2757986.394	40351679.327	
J2	2757981.129	40351695.545	17.05
J3	2757976.577	40351711.223	16.33
J4	2757973.015	40351700.604	11.20
J5	2757955.277	40351692.338	19.57
J6	2757955.482	40351691.782	0.59
J7	2757944.696	40351686.445	12.03
J8	2757911.312	40351669.926	37.25
J9	2757910.086	40351671.245	1.80
J10	2757898.025	40351665.637	13.30
J11	2757877.573	40351656.126	22.56
J12	2757818.262	40351628.485	65.44
J13	2757768.716	40351605.395	54.66
J14	2757772.141	40351601.114	5.48
J15	2757764.409	40351592.645	11.47
J16	2757756.691	40351599.791	10.52
J17	2757728.612	40351586.706	30.98
J18	2757732.008	40351583.440	4.71
J19	2757739.372	40351583.809	7.37
J20	2757743.054	40351579.390	5.75

点号	X	Y	边长
J20	2757743.054	40351579.390	
J21	2757747.104	40351578.286	4.20
J22	2757750.402	40351573.692	5.65
J23	2757766.745	40351581.308	18.03
J24	2757783.606	40351592.476	20.22
J25	2757978.882	40351683.480	215.44
J1	2757986.394	40351679.327	8.58

S=4788.5 平方米 合7.1827亩

泉州市房地产测绘队

2019年7月数字化测图  
 CGCS国家2000坐标系  
 1956年黄海高程系，等高距为1米。

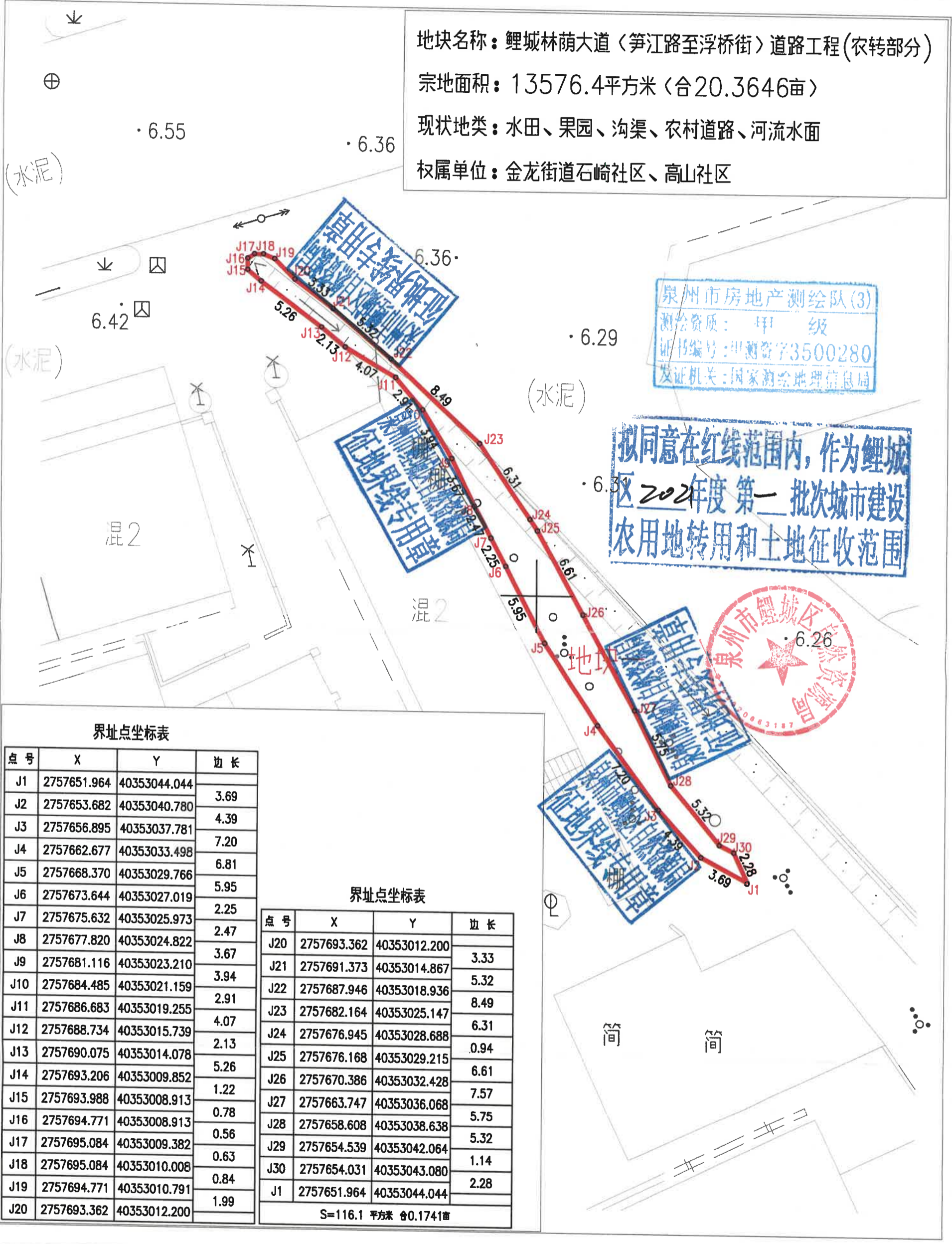
测量员：赖镇坡  
 绘图员：陈彬阁  
 检查员：蔡华铃

# 鲤城林荫大道（笋江路至浮桥街）道路工程农转部分勘测定界图

地块名称：鲤城林荫大道（笋江路至浮桥街）道路工程（农转部分）  
 宗地面积：13576.4平方米（合20.3646亩）  
 现状地类：水田、果园、沟渠、农村道路、河流水面  
 权属单位：金龙街道石崎社区、高山社区

泉州市房地产测绘队(3)  
 测绘资质：甲 级  
 证书编号：甲测资字3500280  
 发证机关：国家测绘地理信息局

拟同意在红线范围内，作为鲤城区2021年度第一批次城市建设农用地转用和土地征收范围



界址点坐标表

点号	X	Y	边长
J1	2757651.964	40353044.044	3.69
J2	2757653.682	40353040.780	4.39
J3	2757656.895	40353037.781	7.20
J4	2757662.677	40353033.498	6.81
J5	2757668.370	40353029.766	5.95
J6	2757673.644	40353027.019	2.25
J7	2757675.632	40353025.973	2.47
J8	2757677.820	40353024.822	3.67
J9	2757681.116	40353023.210	3.94
J10	2757684.485	40353021.159	2.91
J11	2757686.683	40353019.255	4.07
J12	2757688.734	40353015.739	2.13
J13	2757690.075	40353014.078	5.26
J14	2757693.206	40353009.852	1.22
J15	2757693.988	40353008.913	0.78
J16	2757694.771	40353008.913	0.56
J17	2757695.084	40353009.382	0.63
J18	2757695.084	40353010.008	0.84
J19	2757694.771	40353010.791	1.99
J20	2757693.362	40353012.200	

界址点坐标表

点号	X	Y	边长
J20	2757693.362	40353012.200	3.33
J21	2757691.373	40353014.867	5.32
J22	2757687.946	40353018.936	8.49
J23	2757682.164	40353025.147	6.31
J24	2757676.945	40353028.688	0.94
J25	2757676.168	40353029.215	6.61
J26	2757670.386	40353032.428	7.57
J27	2757663.747	40353036.068	5.75
J28	2757658.608	40353038.638	5.32
J29	2757654.539	40353042.064	1.14
J30	2757654.031	40353043.080	2.28
J1	2757651.964	40353044.044	

S=116.1 平方米 合0.1741亩

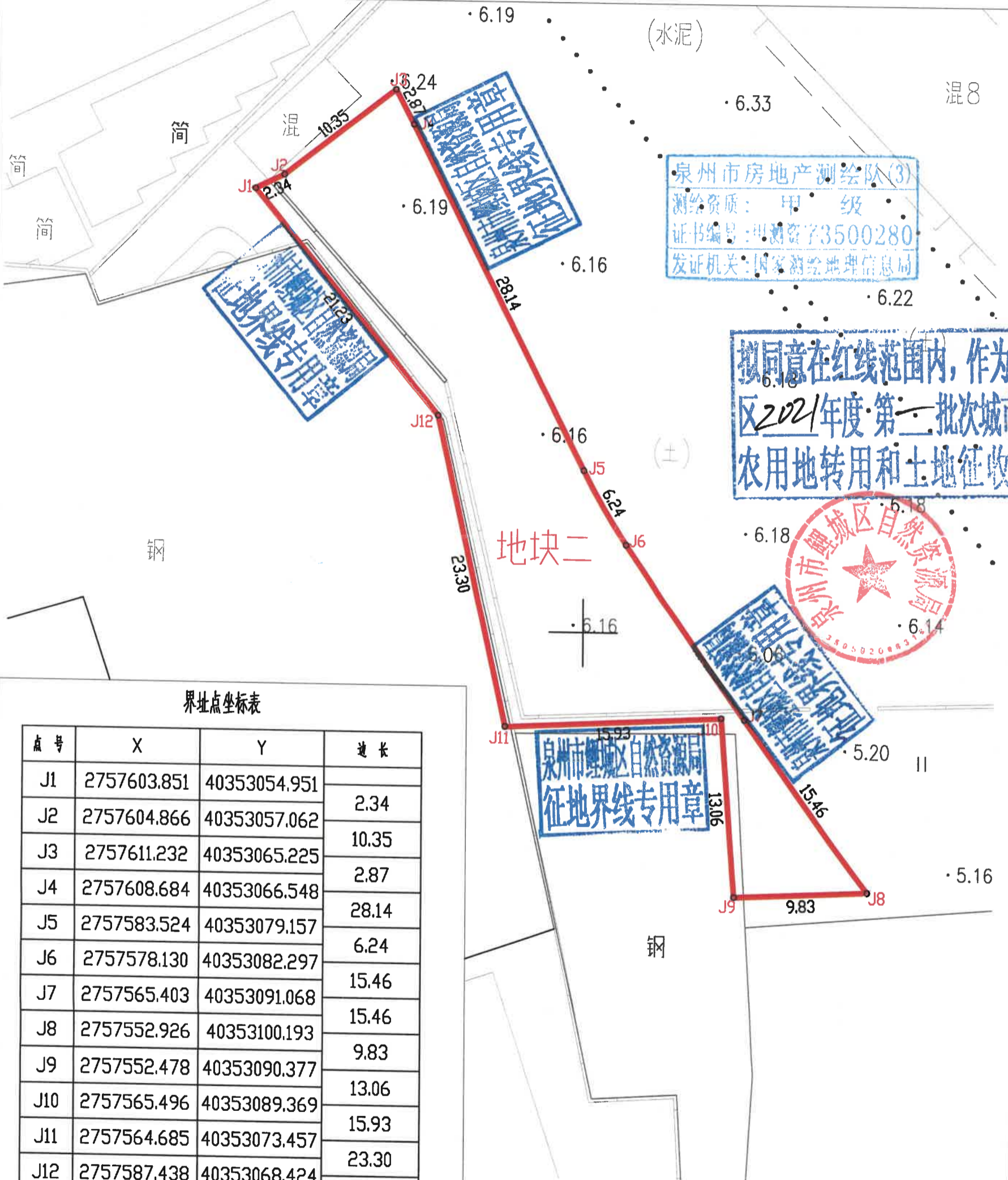
泉州市房地产测绘队

2019年7月数字化测图  
 CGCS国家2000坐标系  
 1956年黄海高程系，等高距为1米。

测量员：赖镇坡  
 绘图员：陈彬阁  
 检查员：蔡华铃

# 鲤城林荫大道（笋江路至浮桥街）道路工程农转部分勘测定界图

地块名称：鲤城林荫大道（笋江路至浮桥街）道路工程（农转部分）  
 宗地面积：13576.4平方米（合20.3646亩）  
 现状地类：水田、果园、沟渠、农村道路、河流水面  
 权属单位：金龙街道石崎社区、高山社区



界址点坐标表

点号	X	Y	边长
J1	2757603.851	40353054.951	
J2	2757604.866	40353057.062	2.34
J3	2757611.232	40353065.225	10.35
J4	2757608.684	40353066.548	2.87
J5	2757583.524	40353079.157	28.14
J6	2757578.130	40353082.297	6.24
J7	2757565.403	40353091.068	15.46
J8	2757552.926	40353100.193	15.46
J9	2757552.478	40353090.377	9.83
J10	2757565.496	40353089.369	13.06
J11	2757564.685	40353073.457	15.93
J12	2757587.438	40353068.424	23.30
J1	2757603.851	40353054.951	21.23
S=597.3 平方米 0.8960亩			

泉州市房地产测绘队

2019年7月数字化测图  
 CGCS国家2000坐标系  
 1956年黄海高程系，等高距为1米。

测量员：赖镇坡  
 绘图员：陈彬阁  
 检查员：蔡华铃

# 鲤城林荫大道（笋江路至浮桥街）道路工程农转部分勘测定界图

地块名称：鲤城林荫大道（笋江路至浮桥街）道路工程（农转部分）

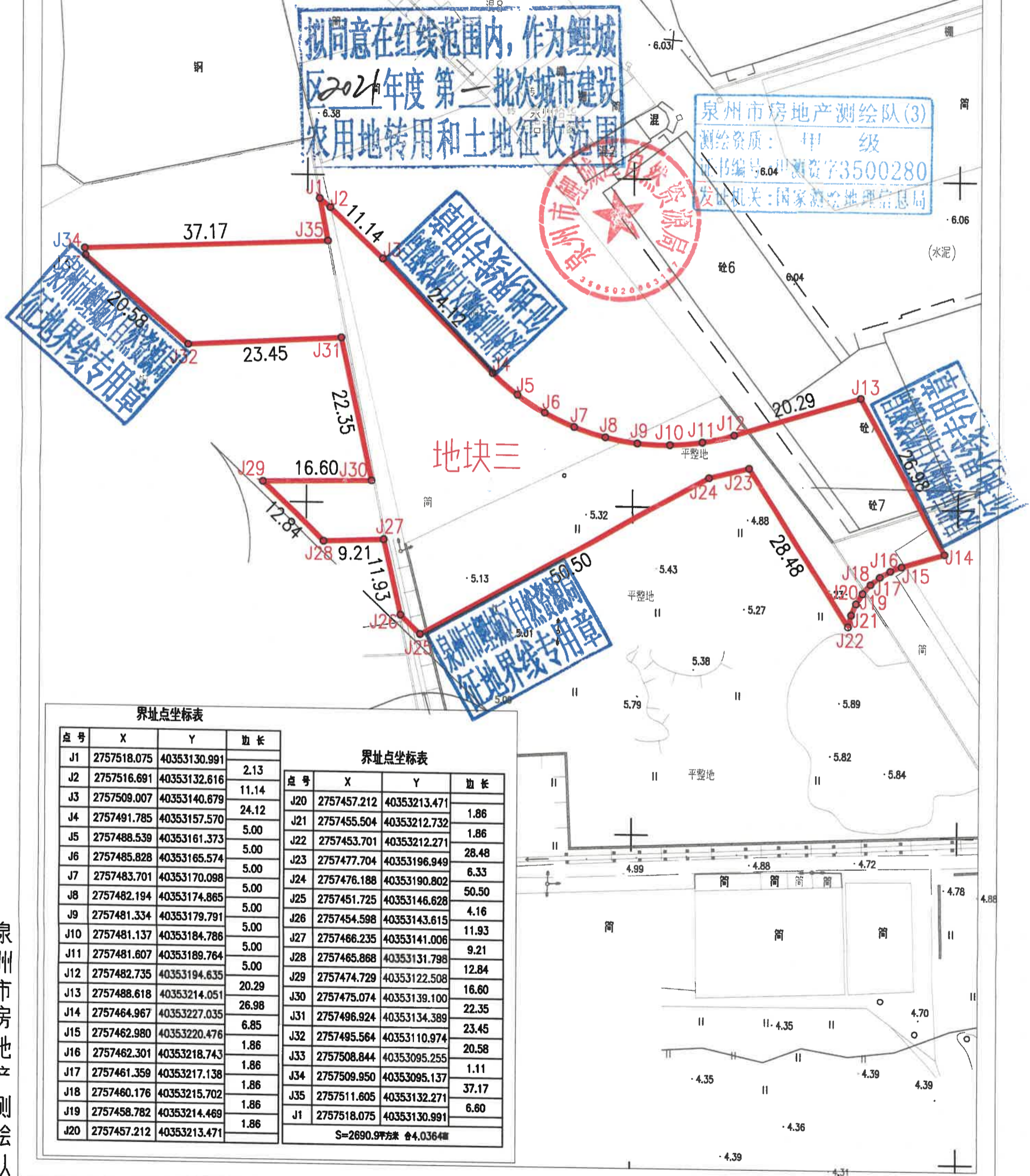
宗地面积：13576.4平方米（合20.3646亩）

现状地类：水田、果园、沟渠、农村道路、河流水面

权属单位：金龙街道石崎社区、高山社区

拟同意在红线范围内，作为鲤城区2024年度第一批城市建设农用地转用和土地征收范围

泉州市房地产测绘队(3)  
测绘资质：甲级  
证书编号：6.04 测资字3500280  
发证机关：国家测绘地理信息局



界址点坐标表

点号	X	Y	边长
J1	2757518.075	40353130.991	2.13
J2	2757516.691	40353132.616	11.14
J3	2757509.007	40353140.679	24.12
J4	2757491.785	40353157.570	5.00
J5	2757488.539	40353161.373	5.00
J6	2757485.828	40353165.574	5.00
J7	2757483.701	40353170.098	5.00
J8	2757482.194	40353174.865	5.00
J9	2757481.334	40353179.791	5.00
J10	2757481.137	40353184.786	5.00
J11	2757481.607	40353189.764	5.00
J12	2757482.735	40353194.635	5.00
J13	2757488.618	40353214.051	20.29
J14	2757464.967	40353227.035	26.98
J15	2757462.980	40353220.476	6.85
J16	2757462.301	40353218.743	1.86
J17	2757461.359	40353217.138	1.86
J18	2757460.176	40353215.702	1.86
J19	2757458.782	40353214.469	1.86
J20	2757457.212	40353213.471	1.86

界址点坐标表

点号	X	Y	边长
J20	2757457.212	40353213.471	1.86
J21	2757455.504	40353212.732	1.86
J22	2757453.701	40353212.271	28.48
J23	2757477.704	40353196.949	6.33
J24	2757476.188	40353190.802	50.50
J25	2757451.725	40353146.628	4.16
J26	2757454.598	40353143.615	11.93
J27	2757466.235	40353141.006	9.21
J28	2757465.868	40353131.798	12.84
J29	2757474.729	40353122.508	16.60
J30	2757475.074	40353139.100	22.35
J31	2757496.924	40353134.389	23.45
J32	2757495.564	40353110.974	20.58
J33	2757508.844	40353095.255	1.11
J34	2757509.950	40353095.137	37.17
J35	2757511.605	40353132.271	6.60
J1	2757518.075	40353130.991	6.60

S=2690.9平方米 合4.0364亩

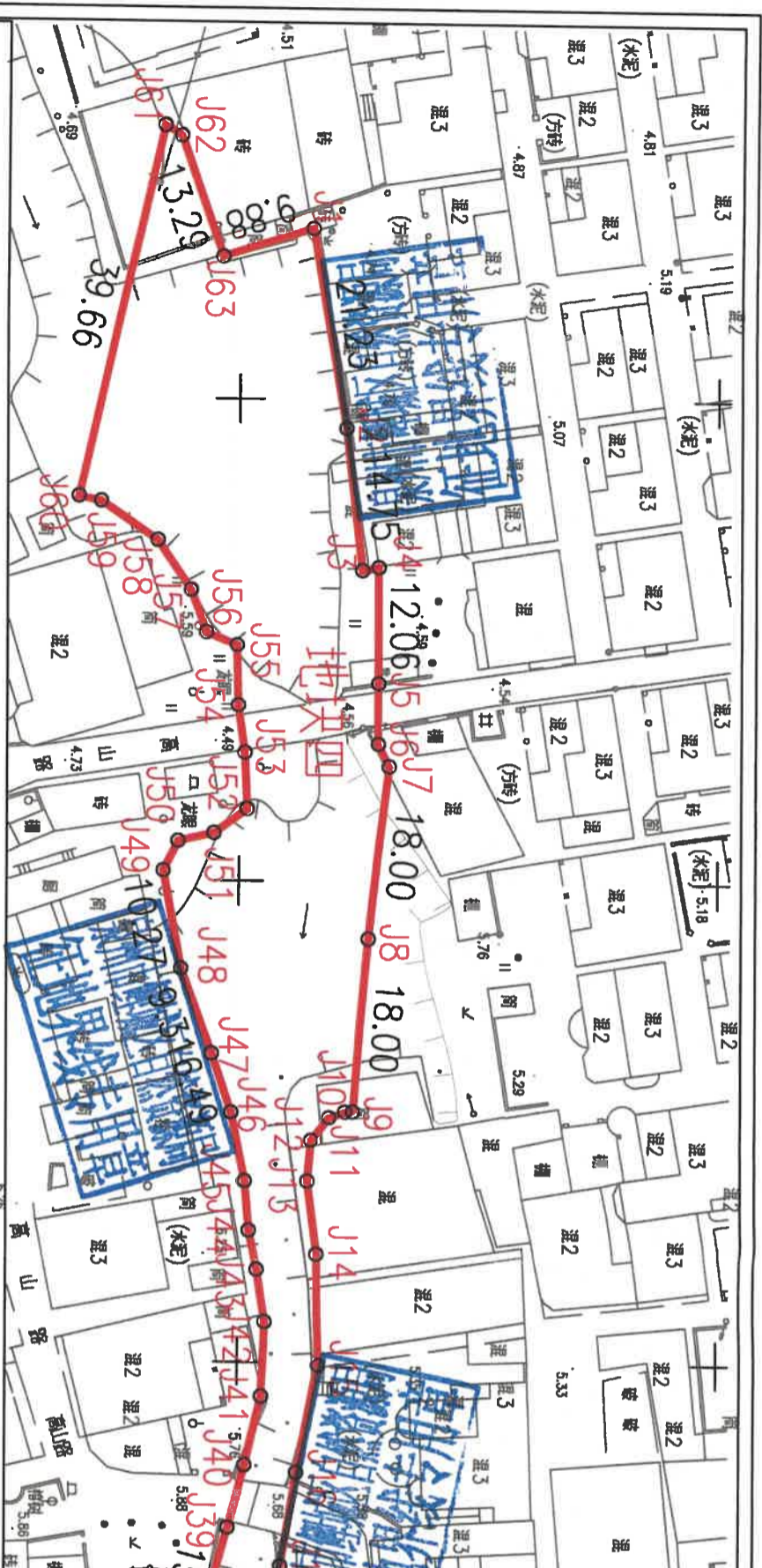
泉州市房地产测绘队

2019年7月数字化测图  
CGCS国家2000坐标系  
1956年黄海高程系，等高距为1米。

测量员：赖镇坡  
绘图员：陈彬阁  
检查员：蔡华铃

# 鲤城林荫大道（笋江路至浮桥街）道路工程农转部分勘测定界图

地块名称：鲤城林荫大道（笋江路至浮桥街）道路工程（农转部分）  
 宗地面积：13576.4平方米（合20.3646亩）  
 现状地类：水田、果园、沟渠、农村道路、河流水面  
 权属单位：金龙街道石崎社区、高山社区



界址点坐标表

点号	X	Y	边长
J1	2757329.178	40353411.295	21.23
J2	2757332.726	40353432.224	14.75
J3	2757334.429	40353446.877	1.74
J4	2757336.133	40353446.536	12.06
J5	2757336.133	40353458.595	6.34
J6	2757336.133	40353464.937	2.59
J7	2757337.292	40353467.255	18.00
J8	2757335.164	40353485.130	18.00
J9	2757333.619	40353503.085	0.82
J10	2757332.803	40353503.087	1.77
J11	2757331.143	40353503.704	3.03
J12	2757329.282	40353506.098	4.28
J13	2757328.880	40353510.362	7.67
J14	2757329.865	40353517.972	11.50
J15	2757330.078	40353529.472	11.29
J16	2757327.862	40353540.546	9.93
J17	2757326.245	40353550.342	13.03
J18	2757322.288	40353562.754	17.27
J19	2757316.367	40353578.980	13.76
J20	2757311.550	40353591.869	

界址点坐标表

点号	X	Y	边长
J20	2757311.550	40353591.869	5.44
J21	2757308.782	40353596.554	5.57
J22	2757305.358	40353600.952	6.20
J23	2757301.836	40353606.050	18.21
J24	2757291.522	40353621.062	12.89
J25	2757284.063	40353631.576	8.09
J26	2757278.172	40353637.126	2.36
J27	2757276.535	40353638.832	11.19
J28	2757279.071	40353627.935	10.01
J29	2757283.790	40353619.109	25.94
J30	2757297.811	40353597.289	8.25
J31	2757302.429	40353590.447	6.40
J32	2757306.823	40353585.787	4.03
J33	2757309.243	40353582.559	6.54
J34	2757311.932	40353576.593	5.56
J35	2757312.903	40353571.119	3.94
J36	2757314.060	40353567.356	2.12
J37	2757314.573	40353565.304	4.55
J38	2757316.636	40353561.251	15.48
J39	2757320.731	40353546.318	

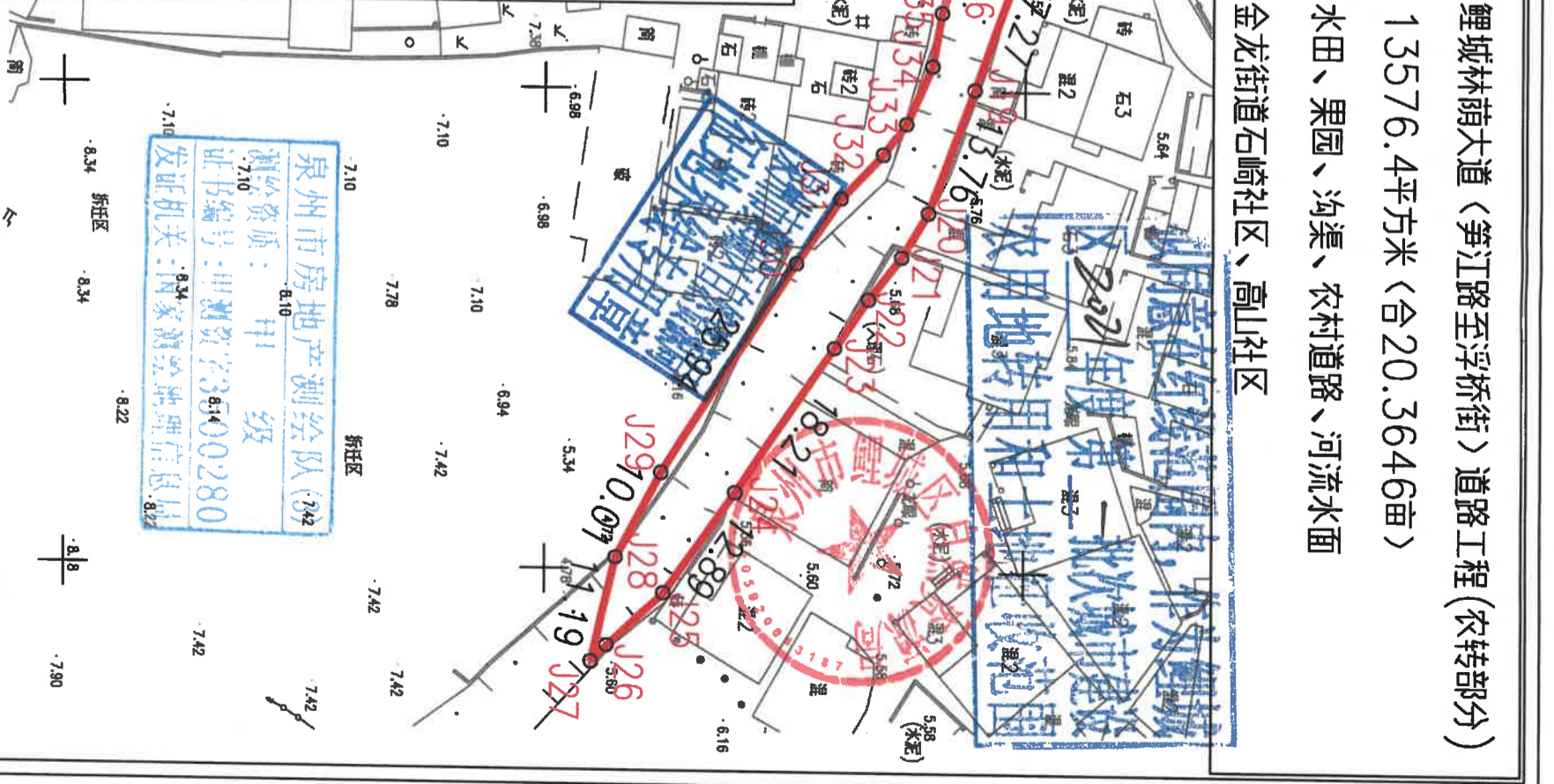
界址点坐标表

点号	X	Y	边长
J39	2757320.731	40353546.318	6.72
J40	2757322.441	40353539.819	7.22
J41	2757324.151	40353532.806	7.70
J42	2757324.494	40353525.109	5.54
J43	2757323.638	40353519.635	4.19
J44	2757322.783	40353515.530	5.15
J45	2757322.343	40353510.399	7.33
J46	2757320.902	40353503.215	6.49
J47	2757318.849	40353497.058	9.31
J48	2757315.599	40353488.335	10.27
J49	2757313.718	40353478.243	3.44
J50	2757315.257	40353475.164	3.86
J51	2757319.023	40353474.304	4.31
J52	2757322.493	40353471.743	5.86
J53	2757322.210	40353465.894	4.98
J54	2757321.503	40353460.968	6.32
J55	2757321.354	40353454.652	3.46
J56	2757318.167	40353453.312	4.61
J57	2757316.559	40353448.995	6.17
J58	2757313.052	40353443.914	

界址点坐标表

点号	X	Y	边长
J58	2757313.052	40353443.914	7.11
J59	2757307.135	40353439.968	2.39
J60	2757304.801	40353439.469	39.66
J61	2757313.604	40353400.800	2.00
J62	2757315.332	40353401.807	13.29
J63	2757319.777	40353414.331	9.88
J1	2757329.178	40353411.295	

S=2775.5 面积 合4.1633亩



泉州城市房地产测绘队  
 2019年7月数字化测图  
 CGCS2000坐标系  
 1956年黄海高程系，等高距为1米。

测量员：赖镇坡  
 绘图员：陈彬阁  
 检查员：蔡华铃

# 鲤城林荫大道（笋江路至浮桥街）道路工程农转部分勘测定界图

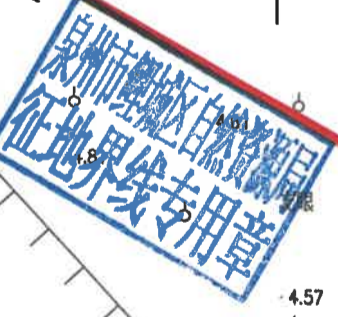
地块名称：鲤城林荫大道（笋江路至浮桥街）道路工程（农转部分）

宗地面积：13576.4平方米（合20.3646亩）

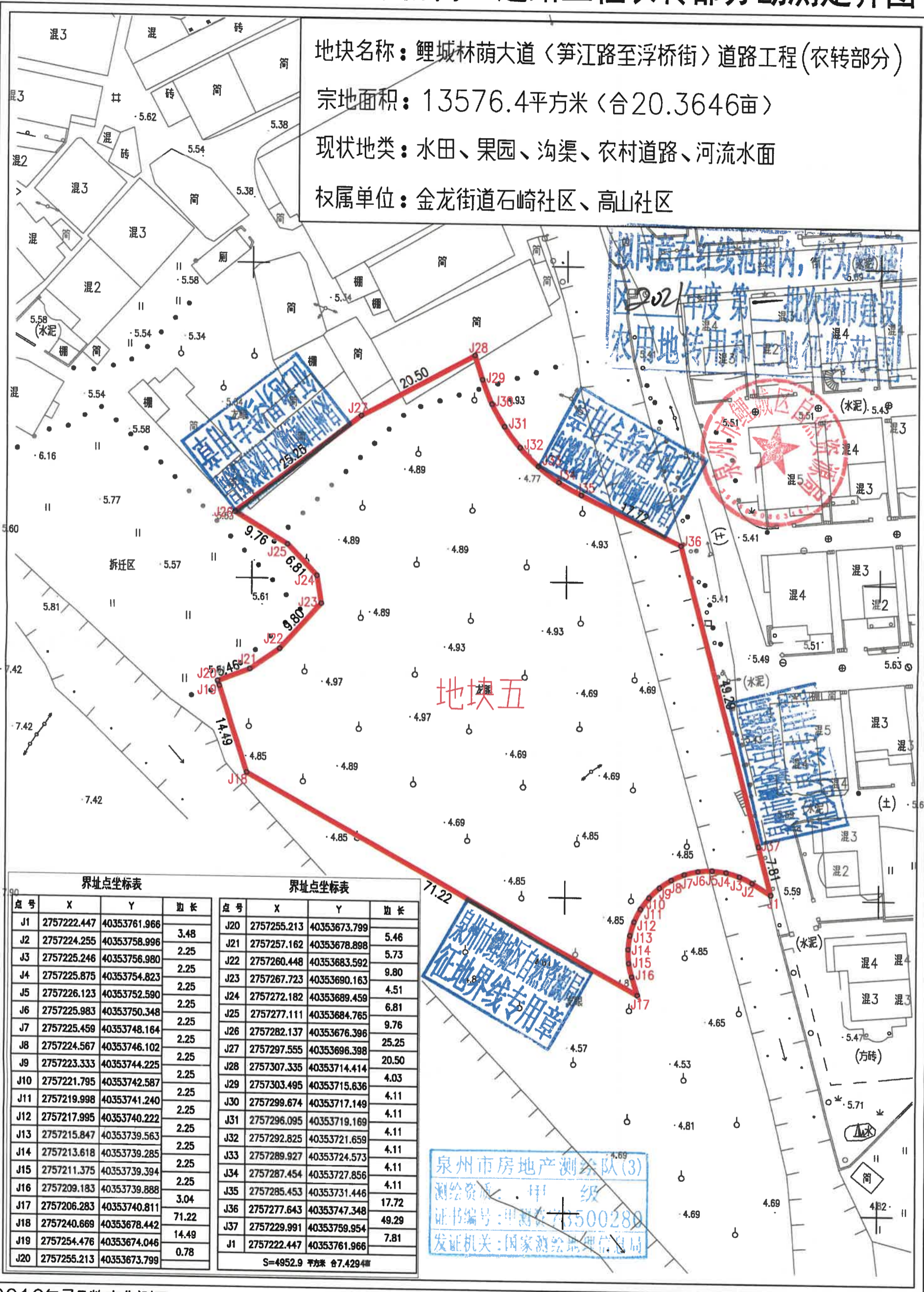
现状地类：水田、果园、沟渠、农村道路、河流水面

权属单位：金龙街道石崎社区、高山社区

拟同意在红线范围内，作为鲤城区2021年度第一批城市建设农用地转用和土地征收范围



泉州市房地产测绘队(3)  
测绘资质：甲 级  
证书编号：甲测资字[2015]00280  
发证机关：国家自然资源部



地块五

界址点坐标表

点号	X	Y	边长
J1	2757222.447	40353761.966	3.48
J2	2757224.255	40353758.996	2.25
J3	2757225.246	40353756.980	2.25
J4	2757225.875	40353754.823	2.25
J5	2757226.123	40353752.590	2.25
J6	2757225.983	40353750.348	2.25
J7	2757225.459	40353748.164	2.25
J8	2757224.567	40353746.102	2.25
J9	2757223.333	40353744.225	2.25
J10	2757221.795	40353742.587	2.25
J11	2757219.998	40353741.240	2.25
J12	2757217.995	40353740.222	2.25
J13	2757215.847	40353739.563	2.25
J14	2757213.618	40353739.285	2.25
J15	2757211.375	40353739.394	2.25
J16	2757209.183	40353739.888	2.25
J17	2757206.283	40353740.811	3.04
J18	2757240.669	40353678.442	14.49
J19	2757254.476	40353674.046	0.78
J20	2757255.213	40353673.799	

界址点坐标表

点号	X	Y	边长
J20	2757255.213	40353673.799	5.46
J21	2757257.162	40353678.898	5.73
J22	2757260.448	40353683.592	5.73
J23	2757267.723	40353690.163	9.80
J24	2757272.182	40353689.459	4.51
J25	2757277.111	40353684.765	6.81
J26	2757282.137	40353676.396	9.76
J27	2757297.555	40353696.398	25.25
J28	2757307.335	40353714.414	4.03
J29	2757303.495	40353715.636	4.11
J30	2757299.674	40353717.149	4.11
J31	2757296.095	40353719.169	4.11
J32	2757292.825	40353721.659	4.11
J33	2757289.927	40353724.573	4.11
J34	2757287.454	40353727.856	4.11
J35	2757285.453	40353731.446	4.11
J36	2757277.643	40353747.348	17.72
J37	2757229.991	40353759.954	49.29
J1	2757222.447	40353761.966	7.81

S=4952.9 平方米 合7.4294亩

泉州市房地产测绘队

2019年7月数字化测图  
CGCS国家2000坐标系  
1956年黄海高程系，等高距为1米。

测量员：赖镇坡  
绘图员：陈彬阁  
检查员：蔡华铃

# 鲤城林荫大道（笋江路至浮桥街）道路工程农转部分勘测定界图

地块名称：鲤城林荫大道（笋江路至浮桥街）道路工程（农转部分）

宗地面积：13576.4平方米（合20.3646亩）

现状地类：水田、果园、沟渠、农村道路、河流水面

权属单位：金龙街道石崎社区、高山社区

同意在红线范围内，作为鲤城  
2021年度第一批城市建设  
用地转用和土地征收范围



地块六

界址点坐标表

点号	X	Y	边长
J1	2757438.549	40353221.942	
J2	2757428.291	40353236.769	18.03
J3	2757426.586	40353239.078	2.87
J4	2757414.955	40353253.346	18.41
J5	2757410.800	40353259.273	7.24
J6	2757406.339	40353266.731	8.69
J7	2757404.757	40353269.375	3.08
J8	2757402.299	40353273.485	4.79
J9	2757391.923	40353286.874	16.94
J10	2757390.655	40353292.511	5.78
J11	2757386.511	40353294.806	4.74
J12	2757370.550	40353308.868	21.27
J13	2757349.423	40353328.973	29.16
J14	2757344.743	40353332.138	5.65
J15	2757349.751	40353327.590	6.77
J16	2757350.231	40353319.660	7.94
J17	2757347.994	40353307.012	12.84
J18	2757348.519	40353305.109	1.97
J19	2757353.612	40353292.884	13.24
J20	2757364.116	40353278.691	17.66

界址点坐标表

点号	X	Y	边长
J20	2757364.116	40353278.691	
J21	2757383.751	40353254.735	30.97
J22	2757427.132	40353229.230	50.32
J1	2757438.549	40353221.942	13.55

S=2443.7 平方米 合3.6656亩

泉州市房地产测绘队(3)  
测绘资质：甲 级  
证书编号：甲测资字3500280  
发证机关：国家测绘地理信息局

泉州市房地产测绘队

2019年7月数字化测图  
CGCS国家2000坐标系  
1956年黄海高程系，等高距为1米。

测量员：赖镇坡  
绘图员：陈彬阁  
检查员：蔡华铃